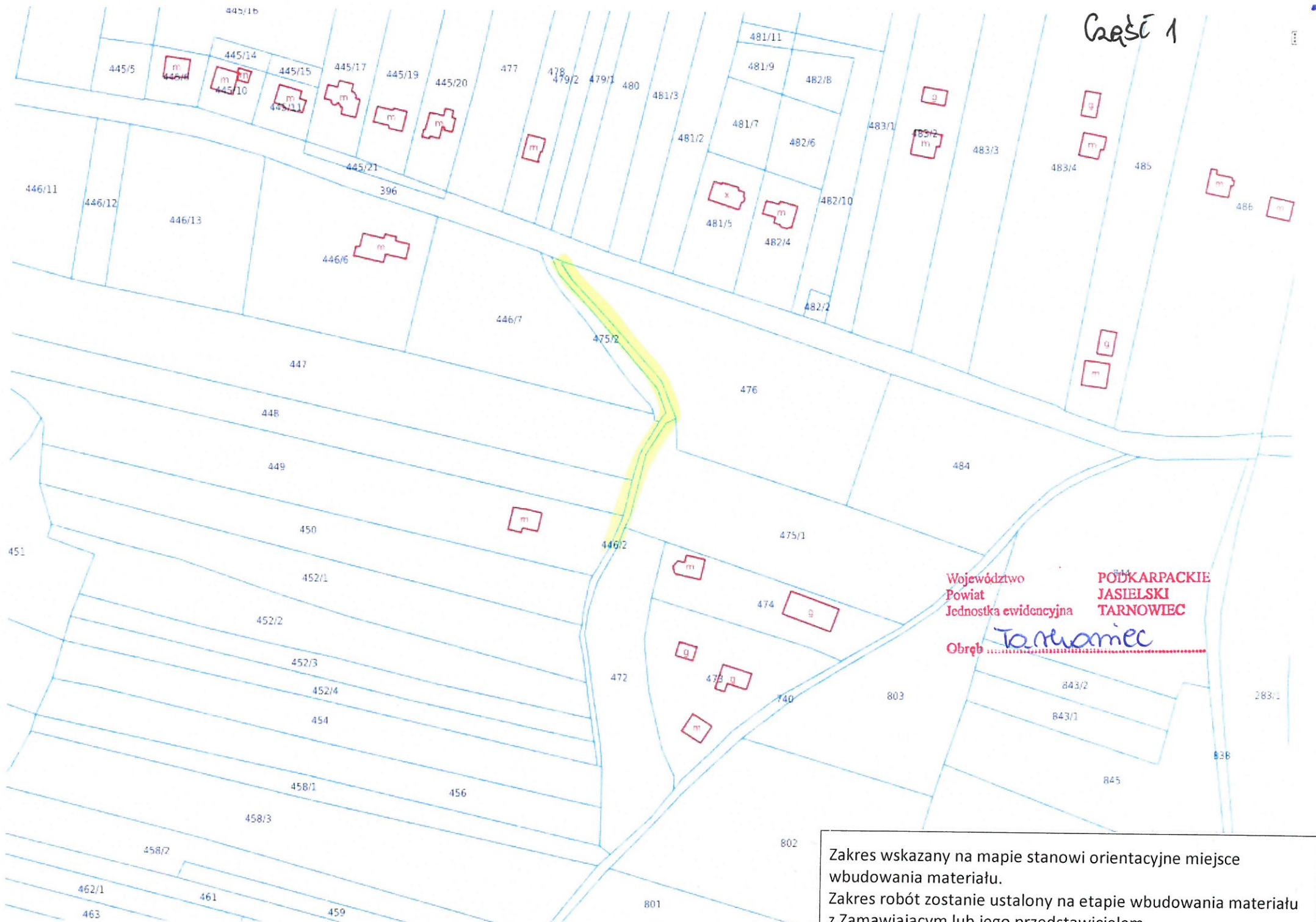


Zakres robót zostanie ustalony na etapie wbudowania materiału z Zamawiającym lub jego przedstawicielem.

część 1

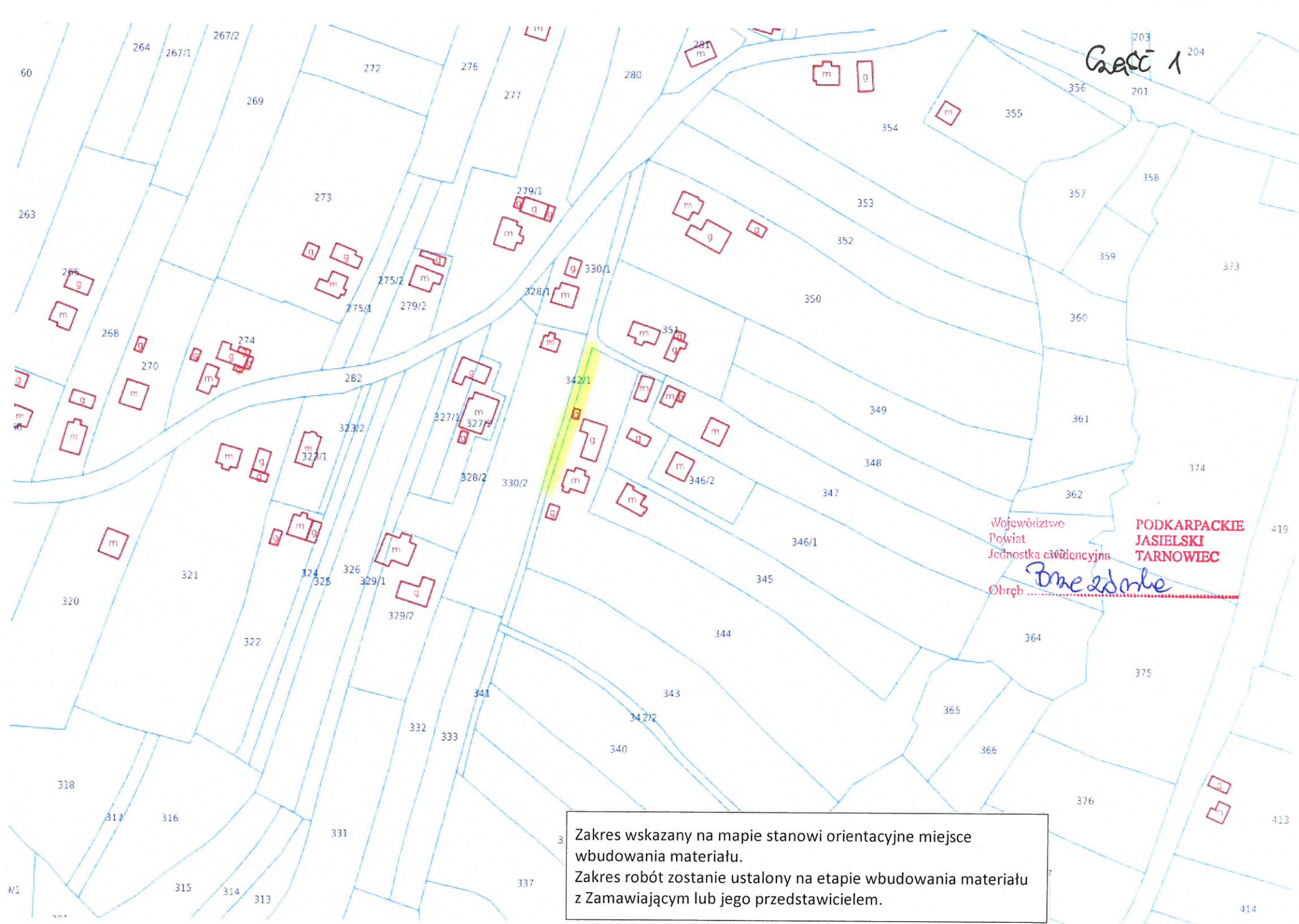


Województwo
Powiat
Jednostka ewidencyjna
Obręb

PODKARPACKIE
JASIELSKI
TARNOWIEC

Tarnowiec

Zakres wskazany na mapie stanowi orientacyjne miejsce
wbudowania materiału.
Zakres robót zostanie ustalony na etapie wbudowania materiału
z Zamawiającym lub jego przedstawicielem.



113/2 112 108 109 110/2 104 69 70 71 72 74 73 75 78 81/3 79 47 48 50 51 52 53 54 55 62/1 63/1 64/1 65/1 66/1 68/1 62/2 1069 1107 1108 1109 1110 1111 1112 1113 1114 1115

103/2 103/3 42 67

62/1 63/1 64/1 65/1 66/1 68/1 62/2

113/2 112 108 109 110/2 104 69 70 71 72 74 73 75 78 81/3 79 47 48 50 51 52 53 54 55 62/1 63/1 64/1 65/1 66/1 68/1 62/2 1069 1107 1108 1109 1110 1111 1112 1113 1114 1115

Województwo
Powiat
Jednostka ewidencyjna
Obręb

PODKARPACKIE
JASIELSKI
TARNOWIEC

3m 26 m

Zakres wskazany na mapie stanowi orientacyjne miejsce
wbudowania materiału.
Zakres robót zostanie ustalony na etapie wbudowania materiału
z Zamawiającym lub jego przedstawicielem.

Zakres wskazany na mapie stanowi orientacyjne miejsce wbudowania materiału.

Zakres robót zostanie ustalony na etapie wbudowania materiału z Zamawiającym lub jego przedstawicielem.

1114

Województwo

Podkarpackie

Powiat

Jasielski

Jednostka ewidencyjna

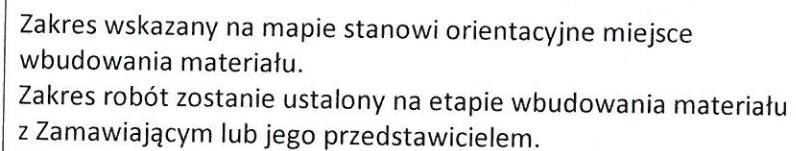
Tarnowiec

Obręb

3022/014

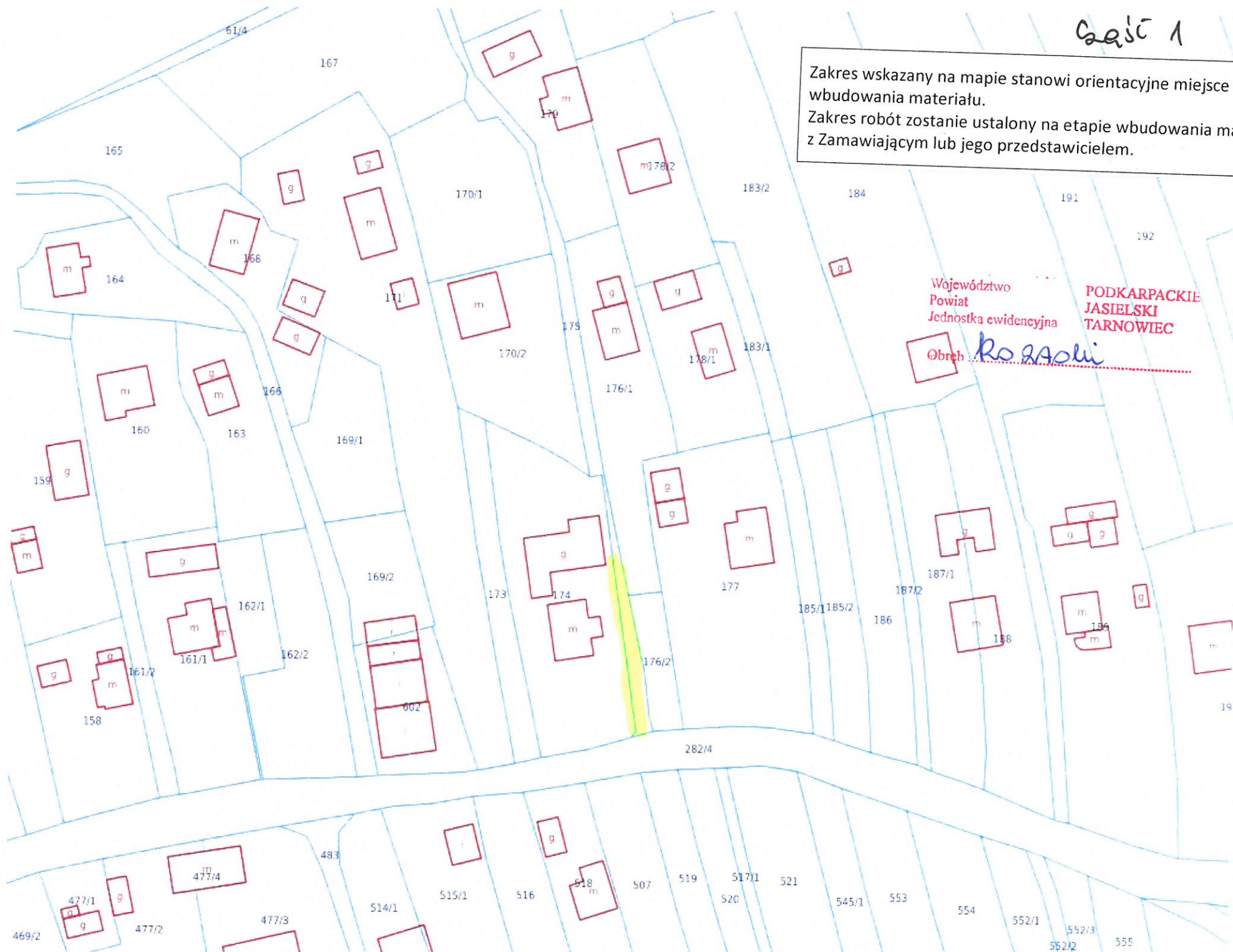
1115

Województwo **PODKARPACKIE**
Powiat **JASIELSKI**
Jednostka ewidencyjna **TARNOWIEC**
Obręb **Rożnów**



Strona 1

Zakres wskazany na mapie stanowi orientacyjne miejsce
wbudowania materiału.
Zakres robót zostanie ustalony na etapie wbudowania materiału
z Zamawiającym lub jego przedstawicielem.



Województwo
Powiat
Jednostka ewidencyjna

PODKARPACKIE
JASIELSKI
TARNOWIEC

Obszar Rozdzielni

Geść 1

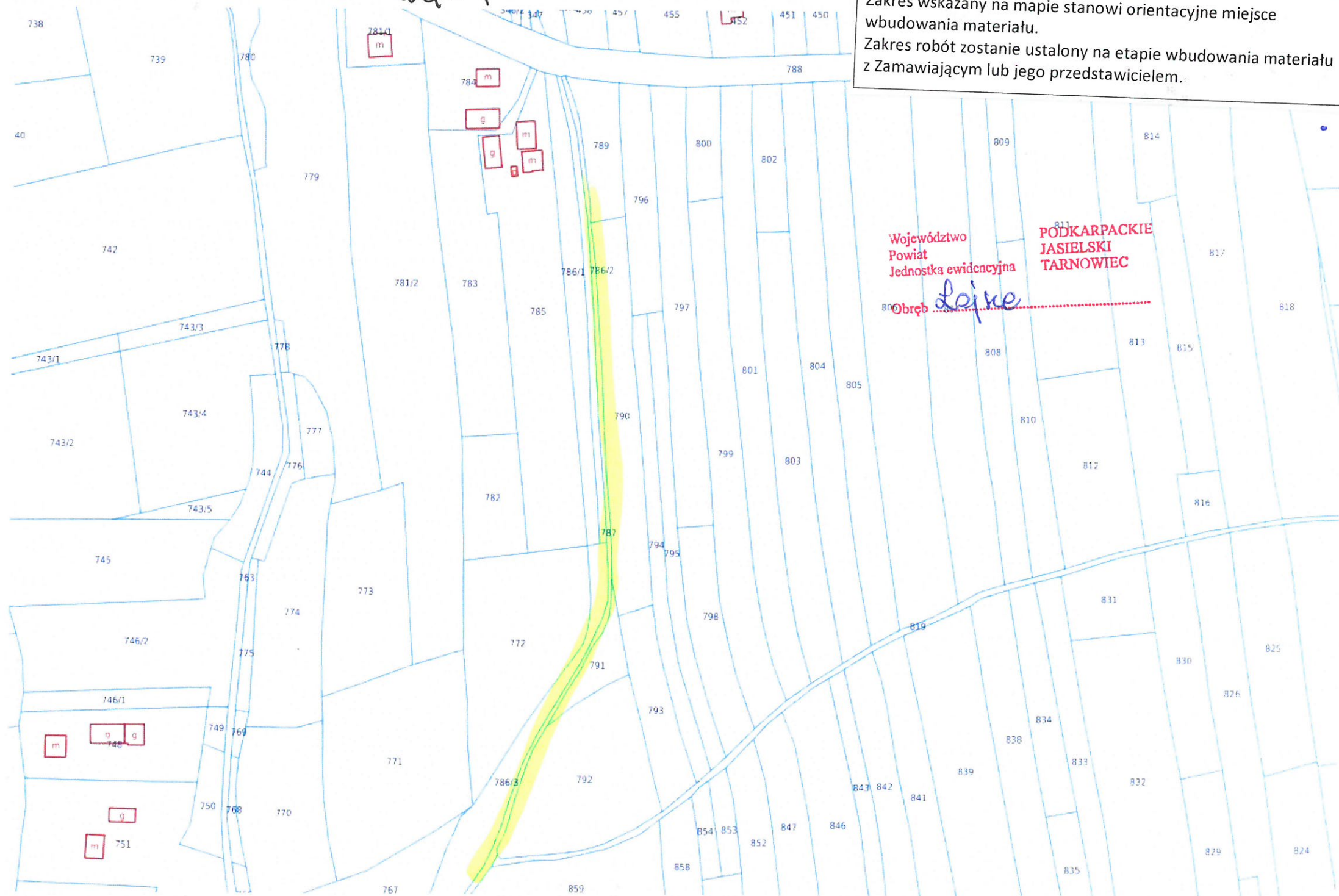
Zakres wskazany na mapie stanowi orientacyjne miejsce
wbudowania materiału.
Zakres robót zostanie ustalony na etapie wbudowania materiału
z Zamawiającym lub jego przedstawicielem.

Województwo
Powiat
Jednostka ewidencyjna

811
PODKARPACKIE
JASIELSKI
TARNOWIEC

806
Obręb

Łajne

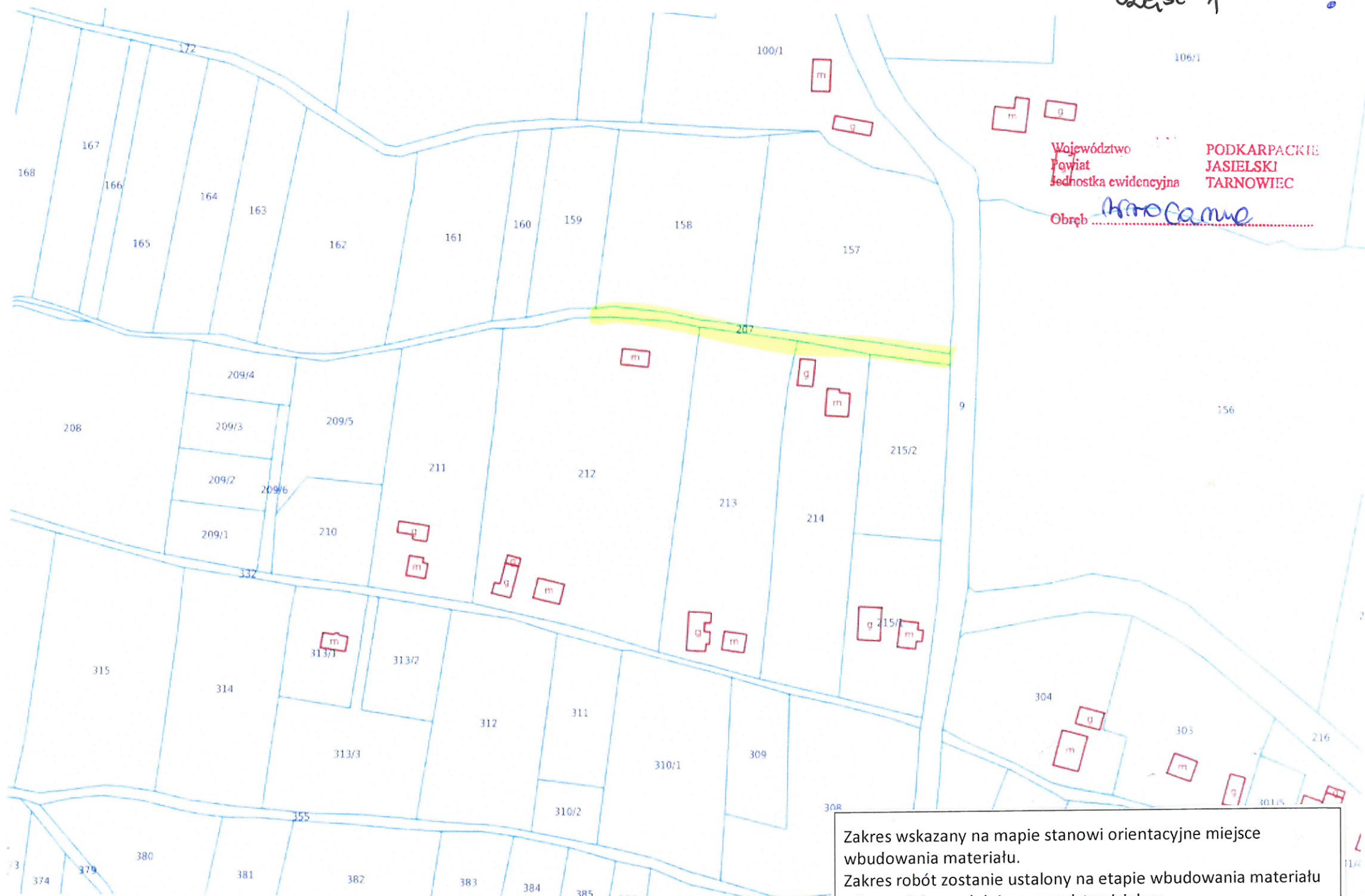


Województwo
Powiat
Jednostka ewidencyjna
Obręb Łajsa

PODKARPACKI
JASIELSKI
TARNOWIEC 399

Zakres wskazany na mapie stanowi orientacyjne miejsce
wbudowania materiału.
Zakres robót zostanie ustalony na etapie wbudowania materiału
z Zamawiającym lub jego przedstawicielem.

Część 1



Gejst 1

Zakres wskazany na mapie stanowi orientacyjne miejsce
wbudowania materiału.
Zakres robót zostanie ustalony na etapie wbudowania materiału
z Zamawiającym lub jego przedstawicielem.



Łeśc 1

Województwo
Powiat
Jednostka ewidencyjna
Obręb

PODKARPACKIE
JASIELSKI
TARNOWIEC

Armo ca mbe

Zakres wskazany na mapie stanowi orientacyjne miejsce
wbudowania materiału.
Zakres robót zostanie ustalony na etapie wbudowania materiału
z Zamawiającym lub jego przedstawicielem.

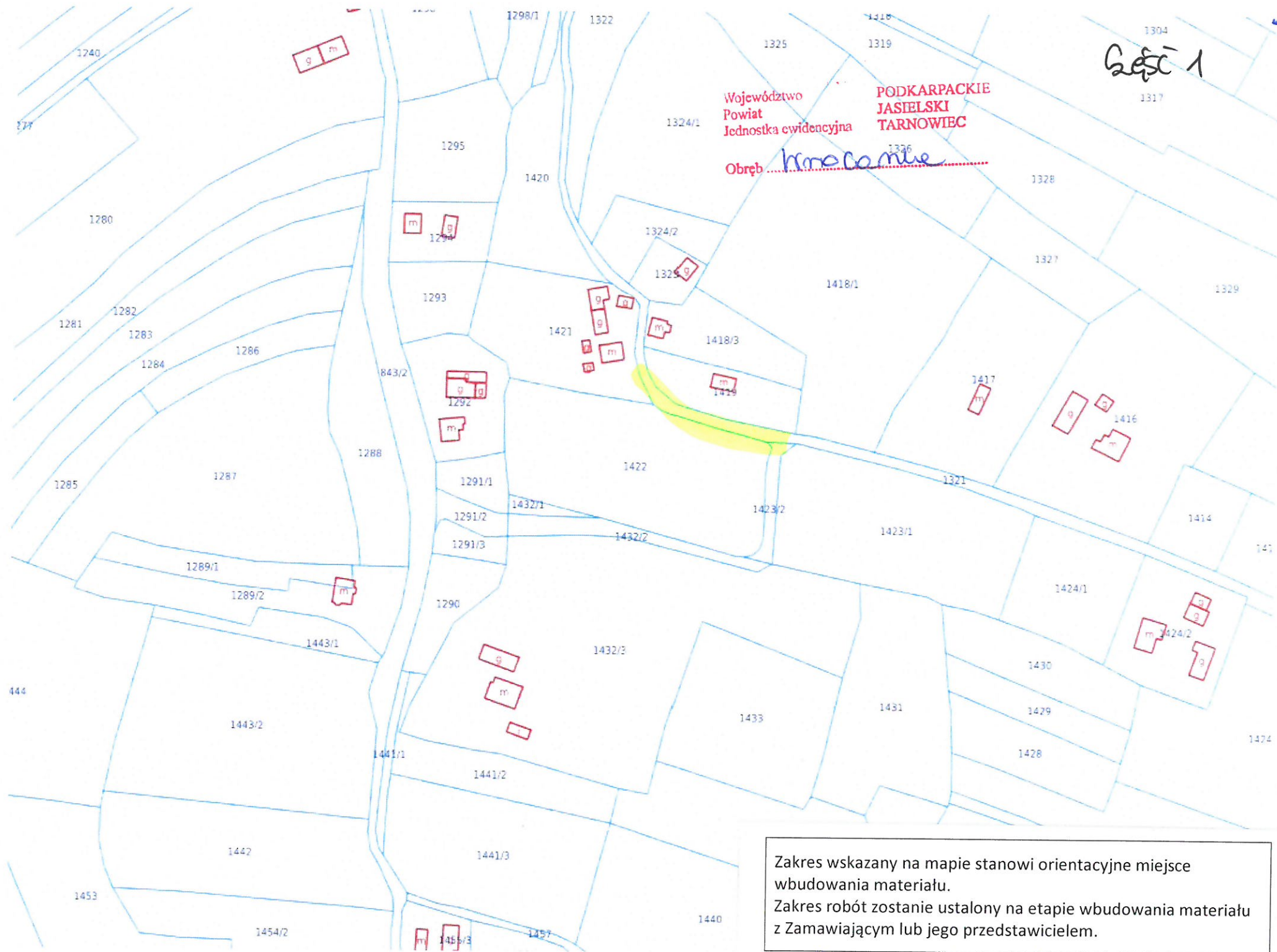
4

PODKARPACKIE
JASIELSKI
TARNOWIEC

98317
Hao Ca me

m

5



Strona 1

